

Arizona Department of Transportation

I-10 Broadway Curve Improvement Project April 22-25, 2022

I-10 closed in both directions between State Route 51 and State Route 143 | Expect Delays

I-10 will be closed in both directions from 10 p.m. Friday, April 22, to 4 a.m. Monday, April 25, for utility relocation work.

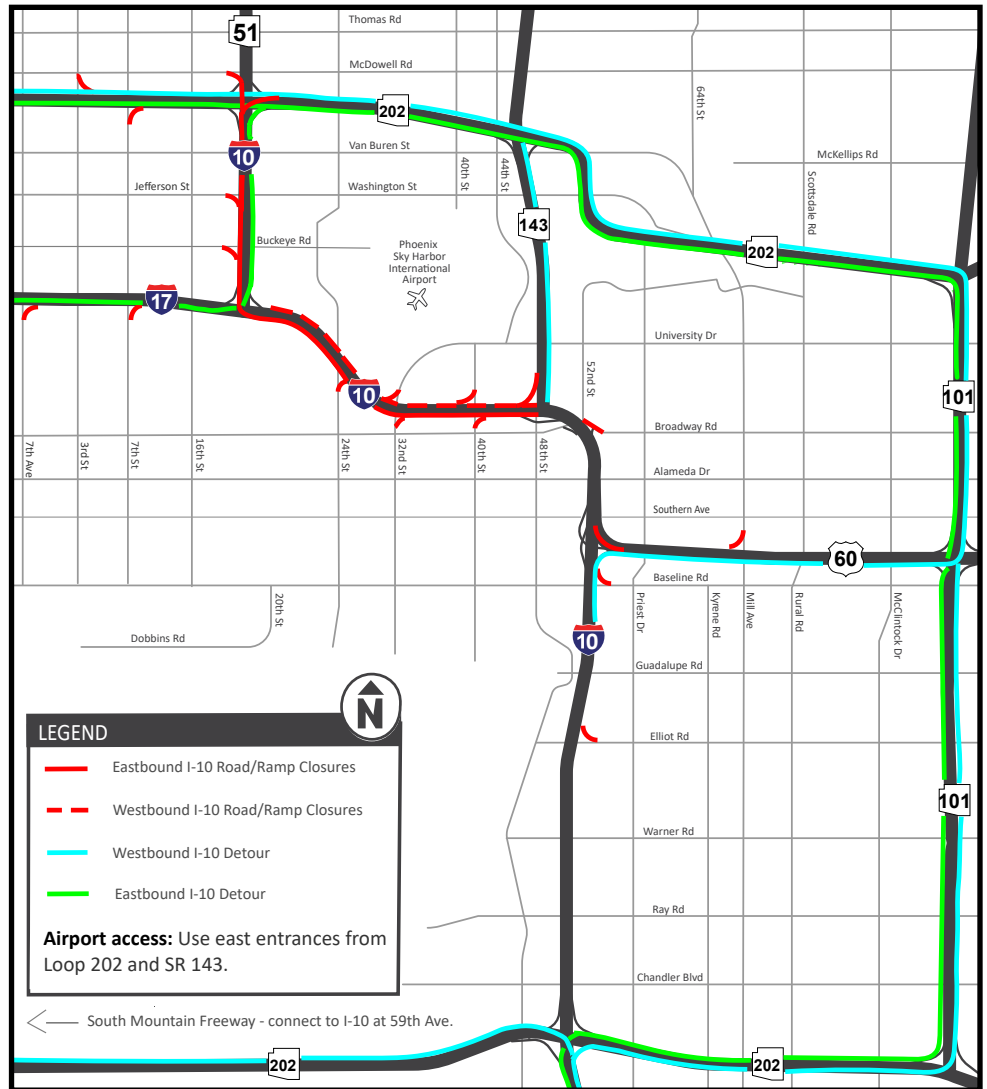
- Eastbound I-10 will be closed between SR 51 and SR 143. The eastbound I-10 on-ramps between Third and 40th streets; the southbound I-17 on-ramps at Seventh Avenue and Seventh Street; the westbound Loop 202 (Red Mountain Freeway) ramp to eastbound I-10; the southbound SR 51 on-ramp at McDowell Road and ramp from southbound SR 51 to eastbound I-10 will be closed.
- Westbound I-10 will be closed between SR 143 and I-17. The westbound I-10 on-ramps between Elliot Road and 32nd Street, the westbound US 60 (Superstition Freeway) on-ramp at Mill Avenue and the westbound US 60 ramp to westbound I-10 will be closed.

Eastbound I-10 Detour: Continue east on the Loop 202 (Red Mountain Freeway) to Loop 101 (Price Freeway), travel south on Loop 101 to Loop 202 (Santan/South Mountain Freeway) and travel west to access eastbound I-10. Drivers traveling on southbound I-17 can use westbound I-10 to eastbound Loop 202.

Drivers should avoid westbound US 60 due to lane restrictions.

Westbound I-10 Detour: Exit onto eastbound US 60 and head east to Loop 101, then travel north on Loop 101 to westbound Loop 202 to access westbound I-10.

Drivers can also use eastbound and westbound Loop 202 (Santan/South Mountain Freeway) as alternate detour routes.



View the detour video: shorturl.at/bixBK



Sign up to receive traffic alerts and updates: i10BroadwayCurve.com

For More Information:



Bilingual Project Information Line: 602.501.5505




Email: Info@i10BroadwayCurve.com



Online: i10BroadwayCurve.com



Stay #AheadOfTheCurve and download the free mobile app, The Curve!



Need a computer or internet so you can #StayAheadOfTheCurve?

Cox Connect2Compete program offers low-cost options for those who qualify. Call 855.222.3252 or go to Cox.com/LowCostInternet.



La interestatal 10 estará cerrada en ambas direcciones entre de la ruta estatal 51 y ruta estatal 143 | Prepárese para retrasos

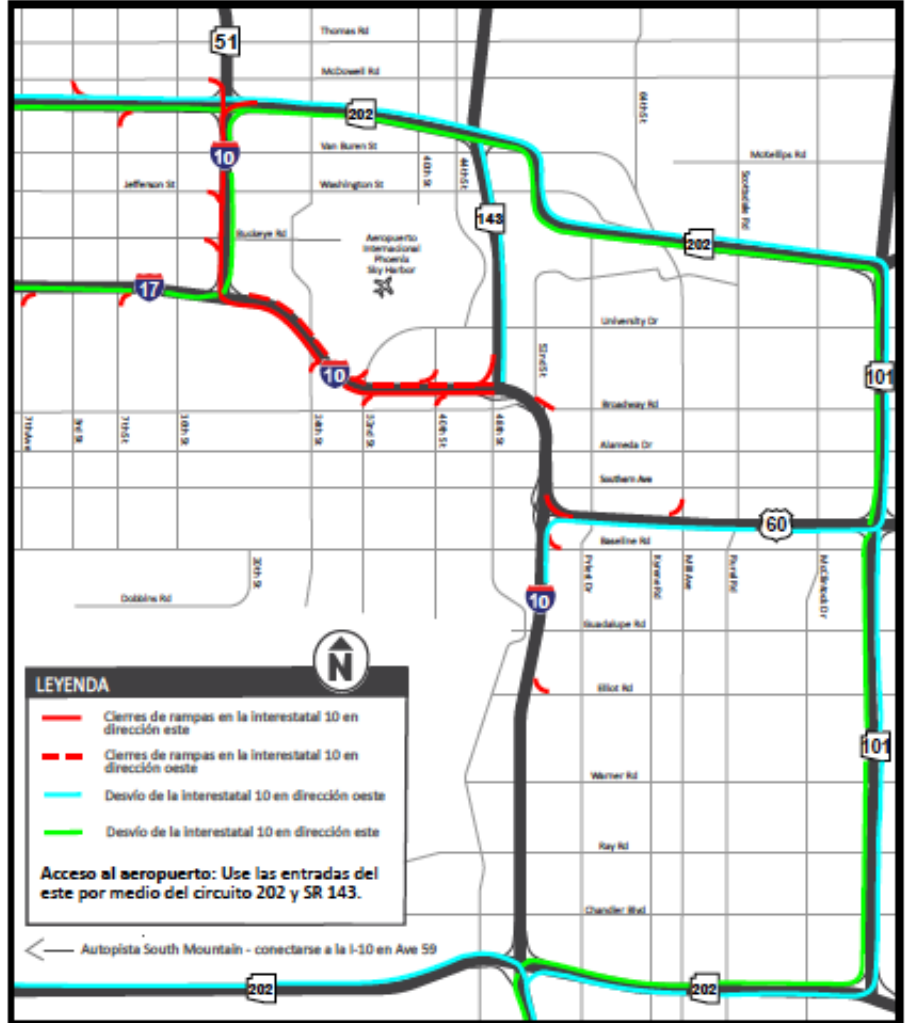
La interestatal 10 estará cerrada en ambas direcciones el viernes 22 de abril, de las 10 p.m. hasta las 4 a.m. del lunes 25 de abril, por motivos de reubicación de servicios públicos.

- I-10 estará cerrada en dirección este entre la ruta estatal 51 y la ruta estatal 143. Las rampas de entrada en dirección este, estarán cerradas entre calle 3 y 40; así mismo, las rampas de acceso a la I-17 en dirección sur en avenida 7 y calle 7; la rampa de acceso a la I-10 en dirección este desde el circuito 202 en dirección oeste; la rampa de acceso hacia el sur de la ruta estatal 51 en McDowell y la rampa de acceso al I-10 en dirección este desde la ruta estatal 51 en dirección sur también estarán cerradas.
- I-10 estará cerrada en dirección oeste entre la ruta estatal 143 y la I-17. Las rampas de acceso a la I-10 en dirección oeste estarán cerradas en las calles Elliot y 32; la rampa de acceso hacia el US 60 en dirección oeste estará cerrada en avenida Mill y la rampa de acceso hacia la I-10 en dirección oeste estará cerrada en US 60.

Desviación de la I-10 en dirección este:
Continúe hacia el este en el circuito 202 hacia el circuito 101. Conduzca hacia el sur por el circuito 101 hasta el circuito 202 y diríjase hacia el oeste para acceder a la I-10. Los conductores que se dirigen hacia el sur de la I-17 pueden tomar la I-10 hacia el oeste para acceder al circuito 202 hacia el este.

Los conductores deben evitar la US 60 en dirección oeste debido a las restricciones de carriles.

Desviación de la I-10 en dirección oeste:
Tome la salida de la US 60 en dirección este y continúe hasta llegar al circuito 101. Continúe manejando por el circuito 101 en dirección norte hasta llegar al circuito 202 para acceder de nuevo a la interestatal 10 en dirección oeste.



Los conductores también pueden tomar el circuito 202 en ambas direcciones como rutas alternas de desvío.

Vea el video de desvíos: shorturl.at/bixBK



Regístrese para recibir alertas y actualizaciones sobre el tráfico:
i10BroadwayCurve.com

Para más información:



Línea telefónica de información bilingüe sobre el proyecto: 602.501.5505



Correo electrónico: info@i10BroadwayCurve.com



En línea: i10BroadwayCurve.com

Necesita computadora o servicio de internet para estar en contacto con manténganse #AltantoDeLaCurva?

El programa de Cox "Connect2Compete" ofrece opciones de bajo costo para aquellos que califiquen. Llame al 855.222.3252 o ingrese a Cox.com/LowCostInternet.